

Resumen Climático Mensual – Carolina del Norte

Mayo de 2009: Lluvioso y con tormentas en el sur y el oeste; fin de más de 2 años de sequía

4 de Junio de 2009



Bajar en PDF

Resumen Climático

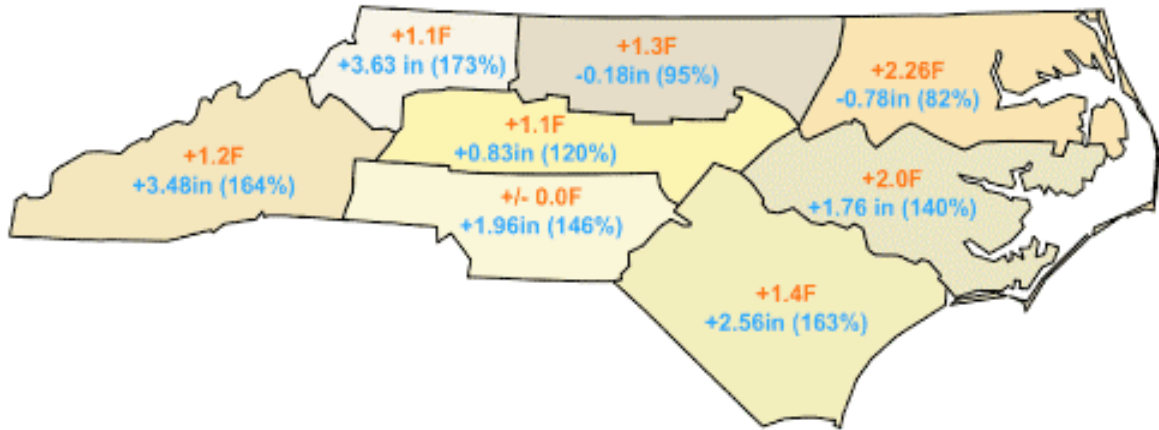
Mayo de 2009 fue bastante lluvioso en Carolina del Norte, pero un poco muy lluvioso en partes del oeste de CN. Algunas tormentas severas tuvieron vientos dañinos y transmitieron alertas de inundación, con daños a lo largo del estado. En el condado de Wilkes, precipitaciones fuertes e inundaciones a lo largo del Arroyo Moravian, cerca de Wilkesboro, hicieron que erosionaran partes de la Autopista US 421. Precipitaciones fuertes causaron daños a un desagüe de tormenta en Brevard Road en Asheville, cerrando la calle por 2 días para repararla. La fuerte precipitación produjo pequeños deslizamientos de tierra dos veces durante el mes de mayo en el condado de Henderson en la Autopista US 64, cerca de Bat Cave. Las tormentas en el sureste de CN hicieron que el Río French Broad sobrepasara sus riberas cerca de Blantyre. El agua alta del río también hizo que se cancelaran los eventos en el río del Festival Mountain Sports.

Mayo del 2009 constituyó el mayo más lluvioso en registro en el Aeropuerto Regional de Asheville, donde 9,18 pulgadas para el mes sobrepasaron récords anteriores de 8,83 pulgadas de Mayo de 1973. Asheville experimentó 20 días con lluvia medible en mayo.

CN también experimentó una ola de frío a mediados de mayo, con temperaturas cercanas a una helada en las montañas. Afortunadamente, hubo pocos daños en los cultivos de frutas. De otra manera, las temperaturas estuvieron generalmente por encima de lo normal en el estado de CN en mayo.

**Temperatura y Precipitación por División Climática
Desviaciones de la Normal para Abril de 2009**

Basado en Datos Preliminares

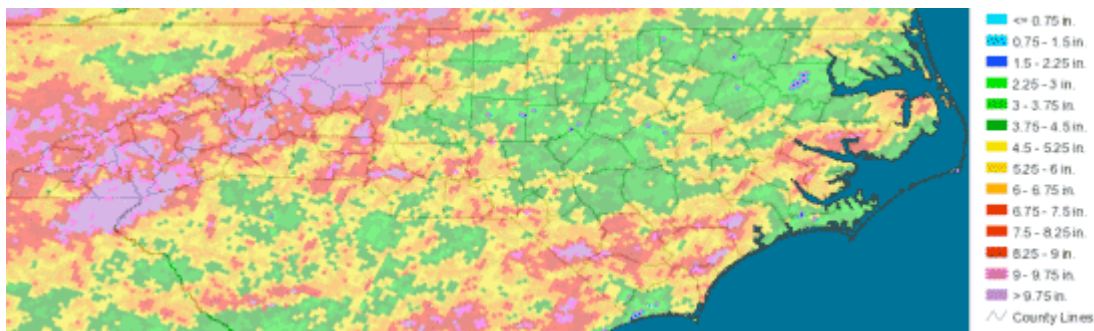


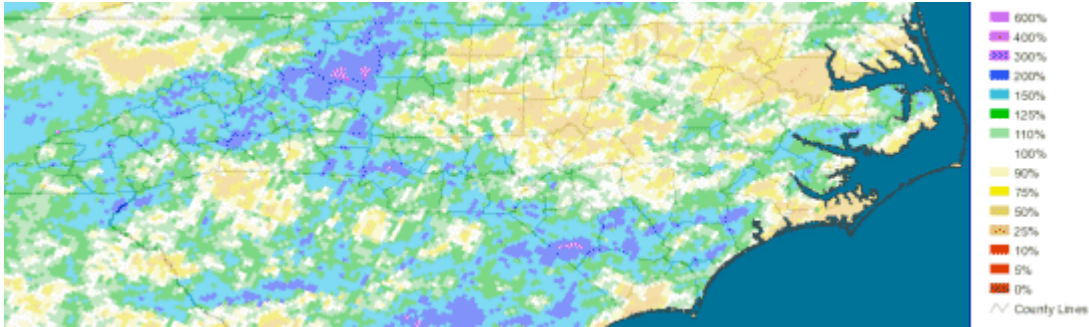
En mayo, las temperaturas estuvieron generalmente más calurosas que lo normal a lo largo del estado. Sin embargo, la segunda semana de mayo trajo una masa de aire frío durante varios días, y alertas de heladas en el oeste de CN.

Las mayores cantidades de precipitaciones en mayo fueron en las montañas y las partes sureñas del estado. Por contraste, las cantidades de precipitaciones en el norte del Piedmont y la Llanura Costera del norte estuvieron generalmente por debajo de lo normal. Las localidades más secas fueron las del Río Tar y las cuencas más bajas del Río Roanoke, basadas en estimaciones de indicadores calibrados por radar del Servicio Nacional del Tiempo.

Precipitación para Mayo del 2009

Porcentaje de Precipitación Normal, basado en estimaciones del Radar del NWS. *Datos, Cortesía de NWS/NCEP.*





Impactos en la Agricultura

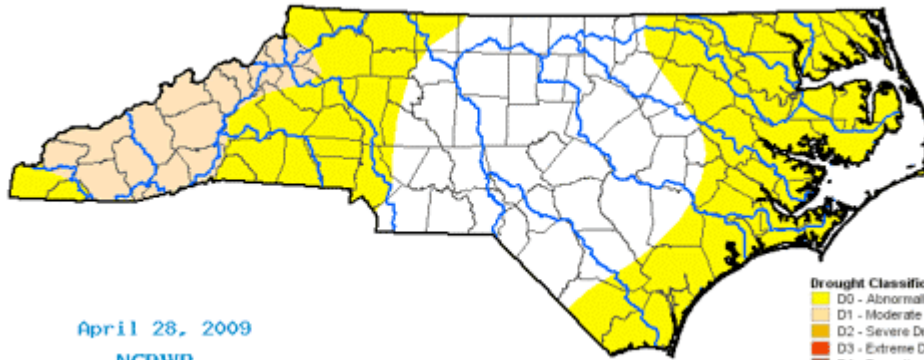
Las condiciones lluviosas en mayo retrasaron la siembra para muchos cultivos en hileras a lo largo del estado, especialmente en partes del oeste de CN. Las condiciones lluviosas también hicieron que hubiera informes sobre la costra del trigo en el estado. La mayoría de los cultivos está progresando bien, si bien las condiciones de humedad del suelo son las adecuadas en el centro y este de CN, pero muy altas en el oeste de CN. Hacia fines de mayo, más del 95% de los cultivos de tabaco, algodón y maní habían sido plantados. El progreso de la siembra está mejor en general este año comparado con el del 2008, a pesar de un número limitado de días apropiados para el trabajo de campo. La precipitación en mayo ha llevado también a mejoras en las pasturas, las cuales se están recuperando todavía de las condiciones de sequía en 2007-08.

Impactos en los Recursos del Agua

La precipitación en mayo terminó con todos los impactos persistentes de la sequía en Carolina del Norte. Por primera vez en más de dos años, no existen impactos a causa de la sequía en CN. Los niveles de los arroyos, reservorios y la capa freática de agua están generalmente cerca o por encima de las condiciones normales para esta época del año. Sin embargo, algunos monitores subterráneos en el noreste y suroeste de CN todavía deben reponerse totalmente. Estos niveles bajos de la capa freática de agua constituyen la base de los niveles continuos de D0, como están representados en el Monitor de Sequía de los EEUU.

Cambio en el Estatus de Monitoreo de Sequía de los EEUU durante Mayo 2009

Suministrado por la División de Recursos del Agua, DENR



April 28, 2009
NCDWR



May 26, 2009
NCDWR

« Volver

[Únase a nuestra Lista de Correo](#) | [Declinación de Responsabilidad](#) | [Política de Privacidad](#)

Derechos de autor ©2008 [Southeast Climate Consortium](#) Todos los Derechos Reservados.